

---

## Wichtige Informationen

---

Der derzeitige Mitgliederstand beträgt 160 Personen aller Altersklassen und Berufsschichten. Die Ortsgruppe betreut ein Wegenetz von ca. 90 km Wanderwegen.

### Ausschreibung der Wanderungen

Detaillierte Informationen zu den von der Ortsgruppe organisierten Veranstaltungen entnehmen Sie bitte der lokalen Presse (Südkurier, Wochenblatt, „Hallo Radolfzell“) sowie unserer Homepage ([www.schwarzwaldverein-radolfzell.de](http://www.schwarzwaldverein-radolfzell.de)). Bitte achten Sie auf evtl. Änderungen bei Termin oder Ablauf der Veranstaltung.

### Bitte beachten Sie!

Wir bitten, sich bei der Teilnahme an unseren Wanderungen an folgende Regeln zu halten:

- Melden Sie sich bitte am Treffpunkt immer beim Wanderführer an
- Gutes Schuhwerk und an die Witterung angepasste Bekleidung ist bei der Teilnahme an unseren Wanderungen Bedingung.
- Rucksackverpflegung wird empfohlen; in der Regel ist erst am Ende der Wanderung eine Einkehr vorgesehen
- Kameradschaftliches Beisammenbleiben während der Wanderungen wird erwartet.
- Wer sich von der Wandergruppe entfernen will, muss dies dem Wanderführer mitteilen.
- Wanderführer können eine Wanderung im Ablauf ändern oder abbrechen
- Den Anweisungen des Wanderführers ist stets nachzukommen.
- Die Teilnahme an den Wanderungen erfolgt auf eigene Gefahr und eigenes Risiko. Durch seine Teilnahme erkennt jeder Mitwanderer an, dass er keinerlei Haftungsansprüche an den Wanderführer oder die Ortsgruppe hat
- Personalausweise sind stets mitzuführen.

## Versicherungen

Für **beitragspflichtige Mitglieder der Ortsgruppe** bestehen folgende Versicherungen im Rahmen von Veranstaltungen der Ortsgruppe:

- PKW-Kasko mit einer Selbstbeteiligung von € 150 für Fahrzeuge, die im Auftrag der Ortsgruppe eingesetzt werden - die Beiträge zahlt die Ortsgruppe
- Haftpflicht für Schäden gegenüber Dritten - diese Kosten trägt der Hauptverein.

**Eine Unfallversicherung besteht nicht.**

### Wanderungen mit Voranmeldung

Mit der Anmeldung ist die festgesetzte Vorauszahlung zu leisten. Die Anmeldung ist damit verbindlich. Im Verhinderungsfall kann vom Teilnehmer eine Ersatzperson gestellt werden. Bei Abmeldungen nach Ablauf der Anmeldefrist besteht kein Anspruch auf Rückerstattung der geleisteten Vorauszahlung.

### Unsere Bankverbindung:

Volksbank Konstanz-Radolfzell  
IBAN: DE43692910000210055401  
BIC: GENODE61RAD

### Mitgliedschaft

Unterstützen Sie den Schwarzwaldverein durch Ihre Mitgliedschaft!  
Den Aufnahmeantrag finden Sie auf dem letzten Blatt.

Mitgliedsbeiträge pro Jahr:

- Einzelmitglied: 32 €
- Ehepaare, Familie mit Kindern: 45 €

Kinder und Jugendliche werden bis zum Ende der Berufsausbildung und höchstens bis zum 27. Geburtstag als Familienmitglied geführt.

---

**Der Vorstand**

---

1. Vorsitzende:	Ruth Hellweg Höhenweg 32 78315 Radolfzell	Tel. 07732 - 82 000 5 E-Mail: ruth.hellweg@yahoo.de
2. Vorsitzende:	Monika Schweizer Ratoldusstr. 5 78315 Radolfzell	Tel. 130 85 53 E-Mail: monika.schweizer210@gmail.com
Schriftführerin:	Angelika Hellmann Ostlandstr. 22 78315 Radolfzell	Tel. 07732 - 48 49 E-Mail: hellmann.angelika@gmail.com
Kassenwart:	Rudolf Halbe Friedrichstr. 2 78315 Radolfzell	Tel. 07732 - 821 791 E-Mail: rudolf.halbe@mail99.de

**Fachwarte:**

Öffentlichkeitsarbeit: Ruth Hellweg

Wandern: Walter Biselli  
Mezgerwaidring 60  
78315 Radolfzell  
Tel. 07732 - 972 106  
E-Mail:  
walter.biselli@online.de

Wege: Günter Oschwald  
Nordendstraße 19  
78315 Radolfzell  
Tel. 07732 - 972 529  
E-Mail:  
Oschwald@AOL.com

Naturschutz: Nicht nominiert.

**Beisitzer:** Irmgard Kramme  
Ulla Netzhammer  
Josef Schwarz

---

**Wanderführerinnen und Wanderführer**

---

Sonja Berg	Radolfzell	Tel. 07732 - 108 99
Walter Biselli	Radolfzell	Tel. 07732 - 972 106
Hans-Jörg Funk	Radolfzell	Tel. 07732 - 971 821
Rudolf Halbe	Radolfzell	Tel. 07732 - 821 791
Ruth Hellweg	Radolfzell	Tel. 07732 - 82 000 5
Dr. Angelika Kovačić-Laule	Radolfzell	Tel. 07732 - 107 08
Irmgard Kramme	Güttingen	Tel. 07732 - 121 26
Zita Muffler, OG Öhningen	Dettingen	Tel. 07533 - 1894
Heike Mund	Radolfzell	Tel. 07732 - 6822
Monika Wadle	Radolfzell	Tel. 07732 - 258 603

---

**Ehrenmitglieder**

---

Ehrenvorsitzende: Irmgard Kramme

---

## Erklärung der Symbole

---



Gesellige oder offizielle Veranstaltung



Besichtigung; Exkursion



Leichte Wanderung, für Senioren geeignet



Halbtageswanderung



Tages- bzw. Mehrtageswanderung



Bergwanderung



Winterwanderung  
Schneeschuhwanderung

### Verkehrsmittel

Bus,  
Bahn

Öffentliche Verkehrsmittel: für die Teilnahme ist eine Anmeldung zu Tagestouren nicht erforderlich.



Privat-PKW: es werden Fahrgemeinschaften gebildet; für die Teilnahme ist eine Anmeldung mindestens zwei Tage vorher erforderlich.

Gäste sind bei unseren Wanderungen stets willkommen.

Unternehmungen, bei denen der Veranstalter ausdrücklich genannt ist, werden nicht von der Ortsgruppe selbst durchgeführt und sind in diesem Programm nur zu Ihrer Information aufgeführt. Bitte informieren Sie sich über weitere Details rechtzeitig beim jeweiligen Organisator oder dem Wanderwart der Ortsgruppe.

---

## Januar

---

**Fr 06.01.**

### **Dreikönigswanderung**



Von Hegne nach Markelfingen

Wegstrecke: 12 km

Führung: Walter Biselli

**Sa 21.01.**

### **Bezirks-Schneeschuhwanderung**

Veranstalter: Bezirk Donau-Hegau-Bodensee

**Mi 25.01.**

### **Wanderung zum Dünnele-Essen**

von Stahrigen nach Wahlwies ins Winkelstüble



Wegstrecke: 4 km

Gehzeit: 1 Std.

Bahn

Führung: Sonja Berg

---

## Februar

---

**Sa 11.02.**

### **Mitgliederversammlung**



Beginn: 15:00 Uhr

Ort: Vereinsheim der Kleintierzüchter  
Zum Rehberge 5

**So 12.02.**

### **Winterwanderung im Hochschwarzwald**

Von Hinterzarten über den Rinken nach Bärental.  
Gemeinsame Wanderung mit der Ortsgruppe Konstanz



Wegstrecke: 17 km

Höhenmeter: je 400 Hm Auf-, Abstieg

Gehzeit: 5 Std.

Bahn

Führung: Walter Biselli

**Sa 18.02. Bezirks-Schneeschuhwanderung**



Für Einsteiger und Interessierte

Veranstalter: Bezirk Donau-Hegau-Bodensee

Organisation: Zita Muffler

Anmeldung: bis Do 16.02.

---

März

---

**Mi 15.03. Hegauer Kegelspiel: Wannenbergtour**



Bahn, Bus

Rundwanderung auf dem Premiumweg bei Tengen

Wegstrecke: 9 km

Höhenmeter: je 120 Hm Auf-,Abstieg

Gehzeit: 3,5 Std.

Führung: Rudolf Halbe

**So 26.03. Unser Hegau**



Rundwanderung von Mühlhausen über den Mägdeberg und Hohenkrähen

Wegstrecke: 14 km

Höhenmeter: je 370 Hm Auf-,Abstieg

Gehzeit: 4,5 Std.

Führung: Rudolf Halbe

**Mi 29.03. Panoramaweg von Gaienhofen nach Wangen**



Bus

Wegstrecke: 8 km

Höhenmeter: 220 Hm

Gehzeit: 2,5 Std.

Führung: Sonja Berg

---

April

---

**So 02.04. 8. Etappe der ViaRhenana**



Bahn

Von Schaffhausen nach Stein am Rhein

Wegstrecke: 23 km

Höhenmeter: je 300 Hm Auf-,Abstieg

Gehzeit: 6 Std.

Führung: Walter Biselli

**Sa 08.04. Vorfrühling auf dem Stammerberg**



Rundwanderung von Kaltenbach über Unter- und Oberstammheim

Wegstrecke: 15 km

Gehzeit: 4 Std.

Führung: Heike Mund, Monika Wadle

**Mo 17.04. Ostermontag auf dem Fricktaler Höhenweg**



Bahn

von Rheinfelden über dem von der Sonne verwöhnten Schweizer Fricktal nach Bad Säckingen

Wegstrecke: 20 km

Höhenmeter: je 600 Hm Auf-,Abstieg

Gehzeit: 6 Std.

Führung: Walter Biselli

**So 23.04. Bommer Weiher**



Rundwanderung ab der Kapelle Bernrain zum Bommer Weiher und Schlossbüeltobel

Wegstrecke: 16 km

Höhenmeter: 160 Hm

Gehzeit: 4 Std.

Führung: Ruth Hellweg

**So 30.04. Wanderung auf der Baar**



Bahn

Rundwanderung von Bräunlingen zum Kirmbergsee

Wegstrecke: 16 km

Höhenmeter: je 200 Hm Auf-,Abstieg

Gehzeit: 4,5 Std.

Führung: Rudolf Halbe

---

Mai

---

**Do 04.05. Von der Baar in den Schwarzwald**



Bahn, Bus

Von Bad Dürkheim über das Schwenninger Moos zum Aussichtsturm Wannenberg über Villingen

Wegstrecke: 11 km

Höhenmeter: je 120 Hm Auf-,Abstieg

Gehzeit: 4 Std.

Führung: Rudolf Halbe

**So 07.05. Naturparadiese an Thur und Hoahrhein**



Bahn

Rundwanderung von Lottstetten zum Hoahrhein, über die Thurauen und Ellikon

Wegstrecke: 23 km

Höhenmeter: je 300 Hm Auf-,Abstieg

Gehzeit: 6 Std.

Führung: Walter Biselli

**Fr 12.05. -  
So 14.05.**



**Wanderungen im Rahmen der Europawoche**

Wolfach - Aichhalden - Ependorf - Zimmern unter der Burg

Veranstalter: Schwäbischer Albverein und Schwarzwaldverein

**So 14.05. Durch das stille Mauchachtal**



Bahn

Rundwanderung von Löffingen entlang der Mauchach und oberen Gauchach

Wegstrecke: 15 km

Höhenmeter: je 200 Hm Auf-,Abstieg

Gehzeit: 4 Std.

Führung: Walter Biselli

**Mi 17.05. Mit dem Schiff zur Insel Reichenau**



Schiff, Bahn

Wegstrecke: 8 km

Höhenmeter: 40 Hm

Gehzeit: 2 Std.

Führung: Sonja Berg

**Mi 24.05. Von Bräunlingen nach Hüfingen**



Bahn

auf dem Hüfinger Naturerlebnispfad zum Römischen Bad mit Arboretum

Wegstrecke: 9 km

Höhenmeter: 120 Hm Aufstieg

Gehzeit: 3 Std.

Führung: Irmgard Kramme

---

Juni

---

**Sa 03.06. 9. Etappe der ViaRhenana**



Bus, Schiff


Von Stein am Rhein nach Steckborn

Wegstrecke: 17 km

Höhenmeter: je 400 Hm Auf-,Abstieg


Gehzeit: 4,5 Std.

Führung: Walter Biselli

**So 18.06. Von Öhningen über den Schiener Berg**  
Rundwanderung über die Burg Hohenklingen und Riedern.  
  
Wegstrecke: 15 km  
Höhenmeter: je 500 Hm Auf-,Abstieg  
Gehzeit: 5 Std.  
Führung: Ruth Hellweg

**Do 22.06. Meßkircher Felsentäle**  
Wegstrecke: 10 km  
Höhenmeter: 140 Hm  
Gehzeit: 3 Std.  
Führung: Sonja Berg  
Bahn, Bus


**Sa 24.06. Delegiertenversammlung des Schwarzwaldvereins**


**So 25.06. Wanderung im Alpstein**  
Von der Schwägalp über den Kronberg nach Appenzell  
  
Höhenmeter: ca. 430 Hm Auf-, 900 Hm Abstieg  
Gehzeit: 5,5 Std.  
Führung: Rudolf Halbe


---

Juli

---

**Do 06.07. Haslacher Panoramaweg Süd**  
mit Panoramablicken auf das Kinzigtal  
  
Wegstrecke: 12 km  
Höhenmeter: je 200 Hm Auf-,Abstieg  
Gehzeit: 4 Std.  
Führung: Rudolf Halbe  
Bahn

**So 09.07. Panoramaweg zum Gedächtnishaus Fehrenbühl**  
Rundwanderung von Lauterbach zum Wanderheim des Schwarzwaldvereins auf dem Mooswaldkopf  
  
Wegstrecke: 16 km  
Höhenmeter: je 360 Hm Auf-,Abstieg  
Gehzeit: 5 Std.  
Führung: Rudolf Halbe


**Sa 29.07. Durch die Rötenbachschlucht zur Schaukäserei**  
mit Käseverkostung und Käsekellerbesichtigung  
  
Wegstrecke: 11 km  
Höhenmeter: 350 Hm  
Gehzeit: 4 Std.  
Führung: Sonja Berg  
Bahn

**Mi 26.07. - Mo 31.07. 117. Deutscher Wandertag**  
in Eisenach und der Wartburgregion  
Veranstalter: Deutscher Wanderverband

---

August

---

**Mi 09.08. Nenzinger Rundweg**  
zur Rebhalde und Lourdesgrotte über Heiligenloh  
  
Wegstrecke: 7 km  
Höhenmeter: 100 Hm  
Gehzeit: 2 Std.  
Führung: Sonja Berg  
Bahn

Sa 12.08. -  
So 13.08.

### Bezirkswanderwochenende



im Graubündnerland/CH

Organisation: Bezirk Donau-Hegau-Bodensee

Führung: Ortsgruppe Geisingen

Do 24.08. -  
Sa 02.09.

### Wanderwoche im nordwestlichen Kroatien



in der Panonischen Gebirgsgegend im NW Kroatiens  
mit Standquartier im Studentenzentrum Varaždin.

Organisation: Angelika und Franjo Kovacic

---

September

---

Mi 06.09.

### Von Gottmadingen nach Singen

über den Elisabethenberg



Bahn

Wegstrecke: 8,5 km

Höhenmeter: 190 Hm

Gehzeit: 2,5 Std.

Führung: Sonja Berg

Sa 09.09.

### Gauchachrundweg



Bahn

Rundwanderung von Döggingen durch die  
wildromantische Gauchachschlucht und die schroffe  
Engeschlucht.

Wegstrecke: 20 km

Höhenmeter: je 450 Hm Auf-,Abstieg

Gehzeit: 5,5 - 6 Std.

Führung: Walter Biselli

So 24.09.

### Von Hornberg nach St. Georgen



Bahn

über die Hornberger Schlossfelsen

Wegstrecke: 22 km

Höhenmeter: 850 Hm Auf-, 425 Hm Abstieg

Gehzeit: 7 Std.

Führung: Hans-Jörg Funk

Do 28.09.

### Wanderung im Alpestein



Rundwanderung von Schwellbrunn zum Aussichtsberg  
Sitz

Wegstrecke: 9 km

Höhenmeter: je 380 Hm Auf-,Abstieg

Gehzeit: 4 Std.

Führung: Rudolf Halbe

---

Oktober

---

So 01.10.

### Premiumweg Feldbergsteig



vom Feldbergerhof zum Feldberggipfel

Wegstrecke: 14 km

Höhenmeter: je 570 Hm Auf-,Abstieg

Gehzeit: 4,5 Std.

Führung: Rudolf Halbe

Mi 04.10.

### Von Bernrain zur Ruine Castell



mit Schokoladenfabrikverkauf

Wegstrecke: 9 km

Höhenmeter: je 200 Hm Auf-,Abstieg

Gehzeit: 2,5 Std.

Führung: Ruth Hellweg

**So 08.10. Kloster-Felsenweg**



Bahn

Rundwanderung von Sigmaringen zum Inzigkofer Park und Ruine Gutenstein

Wegstrecke: 19 km

Höhenmeter: je 400 Hm Auf-,Abstieg

Gehzeit: 5 Std.

Führung: Walter Biselli

**Do 12.10. Genießerpfad Himmelberg-Runde**



Rundwanderung von Öfingen zum Himmelberg

Wegstrecke: 11 km

Höhenmeter: je 230 Hm Auf-,Abstieg

Gehzeit: 4 Std.

Führung: Rudolf Halbe

**Sa 14.10. Von Hausen i.T. nach Beuron**



Bahn

über Schloss Hausen - Schloss Werenwag - Eichfelsen - Rauher Stein - Spaltfelsen

Wegstrecke: 18 km

Höhenmeter: je 600 Hm Auf-,Abstieg

Gehzeit: 5,5 Std.

Führung: Walter Biselli

**Sa 28.10. Von Stein am Rhein nach Schaffhausen**



Bus, Bahn

Wegstrecke: 23 km

Höhenmeter: je 180 Hm Auf-,Abstieg

Gehzeit: 5,5 Std.

Führung: Ruth Hellweg

---

November

---

**Mi 08.11. Wanderung im Heimatgebiet**



Stadtbus

Führung: Irmgard Kramme

**Sa 25.11. Wanderhock**



In gemütlicher Runde blicken wir auf das Wanderjahr zurück

Organisation: Ruth Hellweg

---

Dezember

---

**Sa 02.12. Adventskaffee**



Besinnlicher Jahresausklang

Organisation: Ruth Hellweg

**Sa 09.12. Bezirks-Schneeschuhwanderung**



Für Einsteiger und Interessierte

Veranstalter: Bezirk Donau-Hegau-Bodensee

Organisation: Zita Muffler

Anmeldung: bis Do 07.12.



**Do 14.12. Überlinger Weihnachtsmarkt mit Stadtführung**



Bahn

Führung: Sonja Berg